



РОССИЙСКАЯ ФЕДЕРАЦИЯ
ХАНТЫ-МАНСИЙСКИЙ АВТОНОМНЫЙ ОКРУГ-ЮГРА
ТЮМЕНСКАЯ ОБЛАСТЬ
АДМИНИСТРАЦИЯ ХАНТЫ-МАНСИЙСКОГО РАЙОНА
ДЕПАРТАМЕНТ СТРОИТЕЛЬСТВА, АРХИТЕКТУРЫ И ЖКХ

П Р И К А З

от 08.06.2020
г.Ханты-Мансийск

№56-н

О внесении изменений в приказ от 08.05.2020 №43-н
«Об утверждении документации по планировке
территории для размещения объекта: «Куст скважин №62.3.
Дополнительные скважины куста №65.2. Обустройство объектов
эксплуатации Южной части Приобского месторождения»

В соответствии со статьей 45 Градостроительного кодекса Российской Федерации, Федеральным законом от 06.10.2003 №131-ФЗ «Об общих принципах организации местного самоуправления в Российской Федерации», руководствуясь Уставом Ханты - Мансийского района, пунктом 16 Положения о департаменте строительства, архитектуры и ЖКХ (в редакции Решения Думы от 31.01.2018 №241), учитывая обращение ООО «Югранефтегазпроект» для ООО «Газпромнефть-Хантос» от 20.05.2020 №2674-22 приказываю:

1. Внести в приказ от 08.05.2020 №43-н «Об утверждении документации по планировке территории для размещения объекта: «Куст скважин №62.3. Дополнительные скважины куста №65.2. Обустройство объектов эксплуатации Южной части Приобского месторождения» (далее – Приказ) следующие изменения:

1.1. В приложении к Приказу:

1.1.1. Чертеж границ зон планируемого размещения объектов дополнить листом 3 согласно приложения к настоящему Приказу.

1.1.2. Таблицу «Перечень координат характерных точек зоны планируемого размещения объекта капитального строительства» дополнить строками 57-60:

«

57	933132.81	2711923.88
58	933125.14	2711955.70
59	933091.33	2711947.83
60	933099.05	2711915.97

»

1.1.3. Слова «Общая площадь зоны планируемого размещения проектируемого объекта составляет 24,7484 га» заменить словами «Общая площадь зоны планируемого размещения проектируемого объекта составляет 24,8819 га».

1.1.4. Таблицу 1 изложить в следующей редакции:
 «Таблица 1. Площади земельных участков, необходимые для строительства и эксплуатации проектируемого объекта

Наименование объекта (кадастровый номер)	Площадь вновь испрашиваемых земельных участков, га	Площадь по земельным участкам, стоящих на кадастровом учете и ранее предоставленных в аренду, га	Площадь застройки, га
«Куст скважин №62.3. Дополнительные скважины куста №65.2. Обустройство объектов эксплуатации Южной части Приобского месторождения»	-	24,8819	24,8819

»

1.1.5. Пункт «Информация о необходимости осуществления мероприятий по защите сохраняемых объектов капитального строительства (здание, строение, сооружение, объекты, строительство которых не завершено), существующих и строящихся на момент подготовки проекта планировки территории, а также объектов капитального строительства, планируемых к строительству в соответствии с ранее утвержденной документацией по планировке территории, от возможного негативного воздействия в связи с размещением линейных объектов» изложить в следующей редакции:

«При строительстве проектируемого объекта будут предусмотрены мероприятия по защите действующих коммуникаций в местах пересечения от возможного негативного воздействия, в связи с размещением линейных объектов.

Положения об очередности планируемого развития территории

ЭТАПЫ СТРОИТЕЛЬСТВА ПО ОБЪЕКТУ:

«Куст скважин №62.3. Дополнительные скважины куста №65.2. Обустройство объектов эксплуатации Южной части Приобского месторождения»

Куст скважин №62.3

Обустройство куста скважин №62.3 позиция 1, обустройство скважины №1

ВЛ 6кВ №1 т.вр. КТПН №1 Куст №62.3-КТПН №2 Куст №62.3

ВЛ 6кВ №2 т.вр. КТПН №1 Куст №62.3-КТПН №2 Куст №62.3

Обустройство скважины №2 куста №62.3

Обустройство скважины №3 куста №62.3

Обустройство скважины №4 куста №62.3

Куст скважин №65.2

Обустройство скважины №7 куста №65.2

ВЛ 6кВ №1 т.вр. КТПН №1 Куст № 65.2 - КТПН №2 Куст № 65.2

ВЛ 6кВ №2 т.вр. КТПН №1 Куст № 65.2 - КТПН №2 Куст № 65.2

Обустройство скважины №8 куста №65.2

Обустройство скважины №9 куста №65.2

Обустройство скважины №10 куста №65.2
Обустройство скважины №11 куста №65.2
Обустройство скважины №12 куста №65.2
Обустройство куста скважин №65.2 позиция 2, обустройство скважины №13
Обустройство скважины №14 куста №65.2
Обустройство скважины №15 куста №65.2
Обустройство скважины №16 куста №65.2
Обустройство скважины №17 куста №65.2
Обустройство скважины №18 куста №65.2
Обустройство скважины №19 куста №65.2»

2. Опубликовать настоящий приказ в газете «Наш район» и разместить на официальном сайте администрации Ханты-Мансийского района.

3. Контроль за выполнением приказа оставляю за собой.

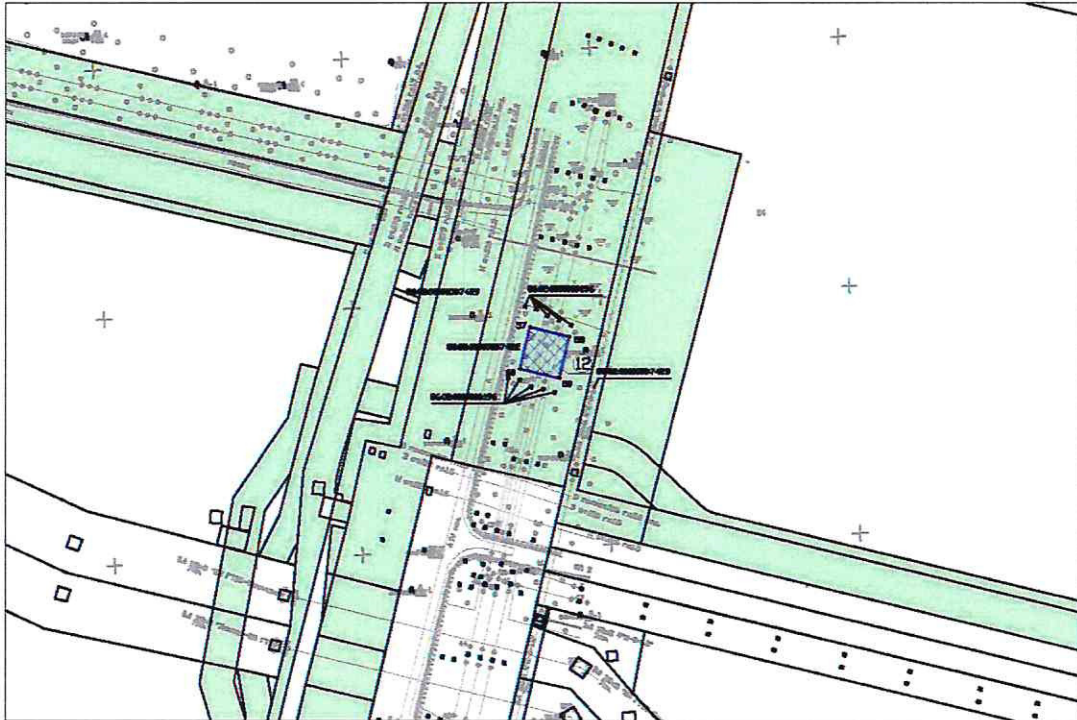
Заместитель главы
Ханты-Мансийского района,
директор департамента
строительства, архитектуры и ЖКХ



Р.Ш. Речапов






Проект планировки территории для размещения объекта капитального строительства
Ханты-Мансийского автономного округа-Югры "Куст скважин №62.3. Дополнительные скважины куста
№65.2. Обустройство объектов эксплуатации Южной части Приобского месторождения"
Масштаб 1:5000

Чертеж границ зон планируемого размещения объектов



Экспликация проектируемых объектов капитального строительства	
1	ВЛ 6 кВ №1 т.бр. ф.У-16 - КТПН №1 Куст №65.2
2	ВЛ 6 кВ №2 т.бр. ф.У-08 - КТПН №1 Куст №65.2
3	Высоконапорный водовод
4	Куст скважин №65.2
5	Подъезд к кусту скважин №65.2
6	ВЛ 6 кВ т.бр.КТПН Куст 65.2 - БУ
7	Куст скважин №62.3
8	Высоконапорный водовод
9	ВЛ 6 кВ т.бр.КТПН Куст №62.3 - БУ
10	ВЛ 6 кВ №2 т.бр. Куст №62 - КТПН Куст №62.3
11	ВЛ 6 кВ №1 т.бр. Куст №62 - КТПН №1 Куст №62.3
12	ПАРН
13	Нефтегазосборный трубопровод

Условные обозначения

-  граница территории, в отношении которой осуществляется подготовка проекта планировки (зона планируемого размещения объектов капитального строительства)
-  номер объекта капитального строительства
- 86:02:1214001:3267 кадастровый номер земельного участка
-  точки поворота (концевые) границы зоны планируемого размещения объекта капитального строительства
-  границы земельных участков в соответствии со сведениями ЕПРН
-  границы ранее отведенных земельных участков, находящихся в аренде ООО "Газпромнефть-Хантос"